

Số: KH1T-10/15h00/GLAI

Gia Lai, ngày 01 tháng 10 năm 2024

BẢN TIN DỰ BÁO KHÍ HẬU THỜI HẠN THÁNG TỈNH GIA LAI
(Tháng 10/2024)

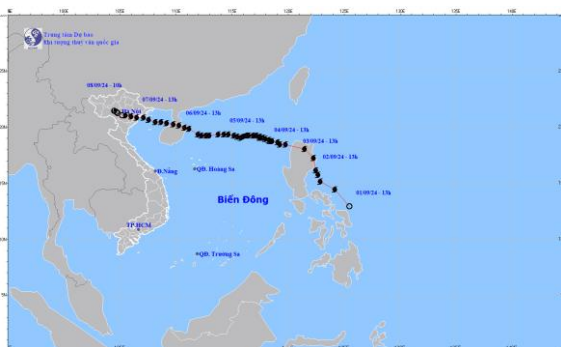
1. Phân tích, đánh giá thời tiết, khí hậu nổi bật tháng 9/2024

- Thời tiết nguy hiểm:

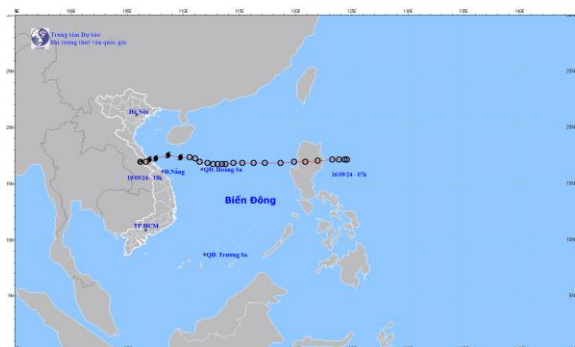
+ Bão/áp thấp nhiệt đới (ATNĐ): Trong tháng 9, trên Biển Đông đã xuất hiện 02 cơn bão.

Bão số 3 (YAGI): Ngày 03/9/2024 đi vào Biển Đông và đến ngày 05/9/2024 bão tăng lên 8 cấp trong 48 giờ (từ cấp 8 lên cấp 16, cấp siêu bão). Đêm 06/9/2024, bão số 3 đi vào vùng biển phía Đông của khu vực Bắc Vịnh Bắc Bộ, cường độ bão giảm xuống cấp 14, giật cấp 17. Chiều ngày 07/9/2024, bão số 3 đổ bộ vào khu vực các tỉnh Quảng Ninh và Hải Phòng với cường độ cấp 10-12, vùng gần tâm bão cấp 13-14, giật cấp 16-17. Sáng sớm ngày 08/9, bão số 3 suy yếu thành áp thấp nhiệt đới trên khu vực phía Tây Bắc Bộ.

Bão số 4 (SOULIK): Sáng 17/09, một ATNĐ đi vào vùng biển phía Đông khu vực Bắc Biển Đông và đến sáng sớm 19/9 đã mạnh lên thành bão, sức gió mạnh nhất vùng gần tâm bão mạnh cấp 8, giật cấp 10, di chuyển chủ yếu theo hướng Tây. Chiều ngày 19/9, sau khi đi vào đất liền Quảng Bình đến Quảng Trị, bão số 4 suy yếu thành ATNĐ, sau đó tiếp tục suy yếu thành một vùng áp thấp trên khu vực Trung Lào.



(a)



(b)

Hình 1: (a) Bản đồ quỹ đạo cơn bão số 3 (YAGI); (b) Bản đồ quỹ đạo cơn bão số 4 (SOULIK)

+ Mưa lớn: có 2 đợt mưa lớn xảy ra trên khu vực phía tây và giữa tỉnh Gia Lai. Đợt 1: ngày 14/9 với tổng lượng mưa từ 30-60mm, có nơi trên 120mm; đợt 2: ngày 22/9 với lượng mưa phổ biến từ 40 – 80mm, có nơi trên 100mm.

+ **Nắng Nóng:** Ngày 29/9/2024 có nắng nóng cục bộ xảy ra trên khu vực đông nam tỉnh Gia Lai với nhiệt độ cao nhất đo được tại trạm Ayun Pa là 35.4°C.

- **Nhiệt độ trung bình** ở mức cao hơn từ 0.8°C đến 1.5°C so với trung bình nhiều năm (TBNN).

- **Tổng lượng mưa (TLM)** tháng qua phổ biến ở mức xấp xỉ và cao hơn từ 10% đến 41% so với TBNN, riêng An Khê thấp hơn 31% so với TBNN.

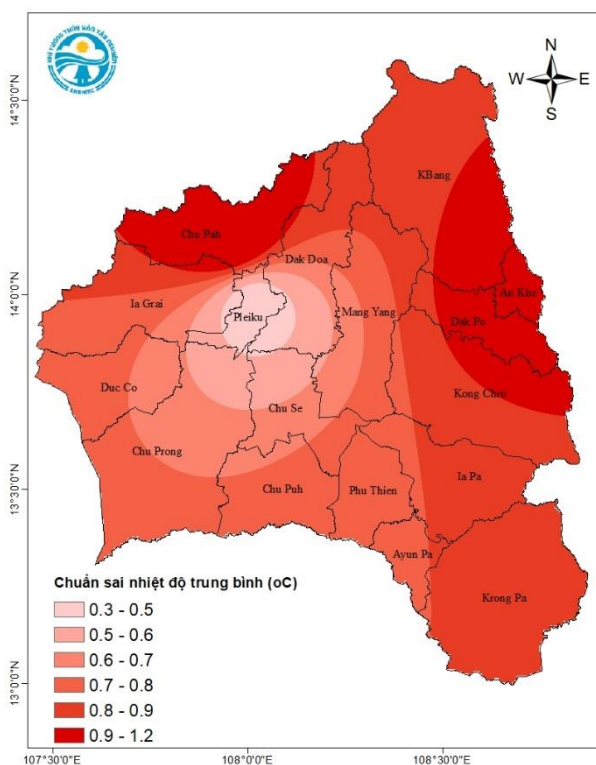
Bảng nhiệt độ, lượng mưa tháng 9/2024

Trạm	Tháng 9/2024		TBNN		So với TBNN	
	Ttb (°C)	R (mm)	Ttb (°C)	R (mm)	Ttb (°C)	R (%)
Yaly	25.2	430.6	23.7	304.4	1.5	41
Pleiku	23.4	467.2	22.6	373.2	0.8	25
An Khê	25.8	147.3	24.7	212.4	1.1	-31
Ayunpa	27.7	237.1	26.6	215.0	1.1	10

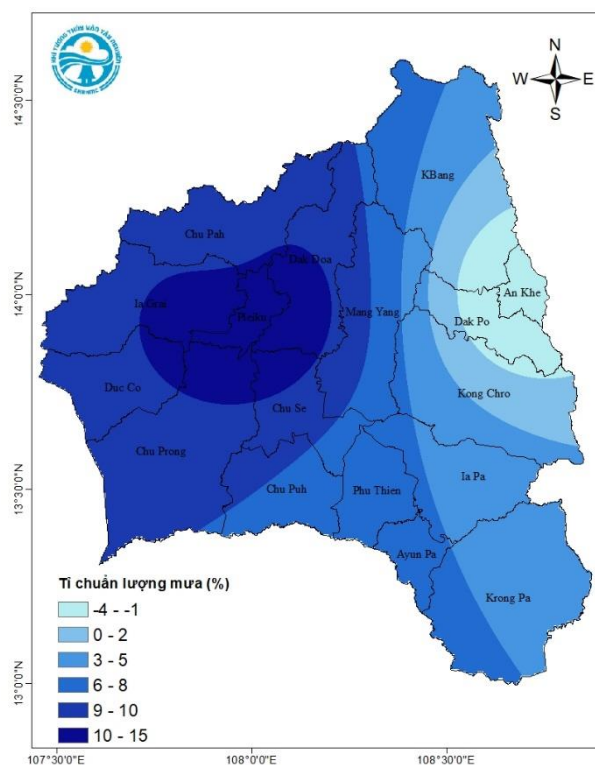
2. Dự báo xu thế khí hậu tháng 10/2024

- **Xu thế nhiệt độ trung bình:** Trong thời kỳ dự báo nhiệt độ trung bình phổ biến xấp xỉ và cao hơn so với TBNN cùng thời kỳ từ 0.3 °C đến 1.2°C (Hình 2).

- **Xu thế lượng mưa:** TLM phổ biến xấp xỉ so với TBNN cùng thời kỳ (Hình 3).



Hình 2: Bản đồ dự báo chuẩn sai nhiệt độ trung bình (°C) tháng 10/2024



Hình 3: Bản đồ dự báo tỉ chuẩn lượng mưa (%) tháng 10/2024

- Cảnh báo khả năng xuất hiện các hiện tượng thời tiết nguy hiểm:

+ Bão/ATNĐ: Trong thời kỳ dự báo hoạt động của Bão/ATNĐ trên khu vực Biển Đông có khả năng xấp xỉ so với TBNN cùng thời kỳ (TBNN: 2-3 cơn).

+ Đề phòng các hiện tượng dông, lốc, sét, mưa đá.

+ Mưa diện rộng: có khả năng xuất hiện 1 - 2 đợt mưa vừa, mưa to diện rộng.

- Khả năng tác động đến môi trường, điều kiện sống, cơ sở hạ tầng, các hoạt động kinh tế-xã hội: Mưa dông kèm theo các hiện tượng lốc, sét, mưa đá và gió giật mạnh có thể gây ảnh hưởng đến sản xuất nông nghiệp, làm gãy đổ cây cối, hư hại nhà cửa, các công trình giao thông, cơ sở hạ tầng. Mưa lớn gây lũ quét, sạt lở đất tại khu vực vùng núi và ngập úng các vùng trũng thấp.

3. Dự báo nhiệt độ, lượng mưa thời đoạn 10 ngày tháng 10/2024

Khu vực	10 ngày đầu		10 ngày giữa		Những ngày cuối		Cả tháng	
	Ttb (°C)	R (mm)	Ttb (°C)	R (mm)	Ttb (°C)	R (mm)	Ttb (°C)	R (mm)
Yaly	24.0-25.0	50-100	23.5-24.5	40-80	23.5-24.5	30-60	24-25	120-240
Pleiku	22.5-23.5	80-130	22.5-23.5	50-100	22.0-23.0	40-80	22-23	170-310
An Khê	24.5-25.5	50-100	24.0-25.0	100-150	23.5-24.5	100-150	24-25	250-400
Ayunpa	26.5-27.5	50-100	26.0-27.0	50-100	26.0-27.0	40-80	26-27	140-280

Ghi chú:

- Ttb là giá trị nhiệt độ trung bình (đơn vị độ C);

- R là giá trị tổng lượng mưa (đơn vị milimét);

- Chuẩn sai là giá trị nhiệt độ/lượng mưa chênh lệch so với TBNN (độ C/milimét);

- Tỷ chuẩn là giá trị tổng lượng mưa chênh lệch so với TBNN (phần trăm).

Thời gian ban hành bản tin tiếp theo: 15h00 ngày 01/11/2024

Tin phát lúc: 15h00 ngày 01/10/2024.

Dự báo viên: Nguyễn Tiến Vũ.

Nơi nhận:

- Vụ QLDB;
- VP UBND tỉnh Gia Lai;
- Sở TNMT tỉnh Gia Lai;
- Sở NN&PTNT tỉnh Gia Lai;
- Sở Công thương tỉnh Gia Lai;
- Lãnh đạo Đài;
- Lưu DB. Vũ 09.

**KT. GIÁM ĐỐC
PHÓ GIÁM ĐỐC**



Trần Trung Thành